



उद्धरण खतौनी



उद्धरण क्रमांक : 2169522024057

ग्राम क्रमांक : 216952 ग्राम का नाम (परगना) : अर्धला(लोनी) तहसील : गाजियाबाद जनपद : गाजियाबाद
फसली वर्ष : 1429-1434 (01 जुलाई, 2021 से 30 जून, 2027) भाग : 1 (1) खाता संख्या : 00737

श्रेणी : 1-क / भूमि जो संक्रमणीय भूमिधरों के अधिकार में हो।

खातेदार का विवरण		खातेदारी प्रारम्भ होने का विवरण		भूमि का विवरण		खातेदार का अंश		
खसरा/गाटा संख्या	(2) नाम/पिता-पति-संरक्षक-प्रबंधक का नाम / जाति कोड / आधार नं० (अन्तिम चार अंक) अथवा पैन नं० (6-9 स्थान के अंक) / पता / जन्मतिथि (अवयस्क हेतु)	(3) न्यायालय का नाम / कम्प्यूटरीकृत वाद संख्या अथवा आदेश संख्या / आदेश का दिनांक / जोत का आधार	(4) वर्ष	(5) गाटा (यूनीक कोड)	(6) गाटे का कुल क्षेत्रफल (हे.)	(7) हिस्से में	(8) क्षेत्रफल में (हे.)	(9) खातेदार द्वारा देय भू-राजस्व
399	मै० गणेश शिक्षा समिति मार्टिन / ./. कालेज ऑफ प्रोफेशनल स्टेडीज / ./. आनन्द इण्डोपेरिया मोहन नगर / ./. जी०टी० रोड गा०बाद आफिस / ./. 137 नवयुग मार्केट गा०बाद द्वारा / ./. साचिव कृष्णवीर सिंह सिरौही / सरवचन सिंह / 88 कविनगर गा०बाद दैहली हाऊसिंग एण्ड फाईनेन्स / ./. कार० पार्क करोलबागा दिल्ली / ./. मै. देहली हाऊसिंग एण्ड फाईनेन्स / ./. कार०, करोल बागा, नई दिल्ली / ./.			1369 से 399(2169520399000012)	1.3530			4.70

कुल गाटे- एक कुल क्षेत्रफल- एक दशमलव तीन पाँच तीन शून्य (हेक्टेयर) कुल भू-राजस्व - चार दशमलव सात शून्य रुपये

नामान्तरण / परिवर्तन का विवरण

(10) न्यायालय का नाम / कम्प्यूटरीकृत वाद संख्या अथवा आदेश संख्या / आदेश का दिनांक / नामान्तरण का आधार / डिजिटल हस्ताक्षर नाम / डिजिटल हस्ताक्षर दिनांक

(11) नाम / पिता-पति-संरक्षक-प्रबंधक का नाम / जाति कोड / आधार नं० (अन्तिम चार अंक) अथवा पैन नं० (6-9 स्थान के अंक) / पता / जन्मतिथि (अवयस्क हेतु)

(12) गाटे का खसरा नम्बर / यूनिक कोड

(13) क्षेत्रफल (हे.)

(14) नाम / पिता-पति-संरक्षक-प्रबंधक का नाम / जाति कोड / आधार नं० (अन्तिम चार अंक) अथवा पैन नं० (6-9 स्थान के अंक) / पता / जन्मतिथि (अवयस्क हेतु)

खारिज किया गया

दर्ज किया गया

(15) गाटे का खसरा नम्बर / यूनिक कोड

(16) क्षेत्रफल (हे.)

(17) भूमि के सम्बन्ध में विचाराधीन राजस्व वाद/वादों की कम्प्यूटरीकृत संख्या :

(18) बंधक/बंधक-मुक्त होने की स्थिति

(18.1) बंधक होने की स्थिति (संस्था अथवा बैंक का नाम/कोड/बंधक का दिनांक/धनराशि/आवेदन संख्या/खातेदार(पिता-पति-संरक्षक)) :

(18.2) बंधक-मुक्त होने की स्थिति (संस्था अथवा बैंक का नाम/कोड/बंधक-मुक्त का दिनांक/धनराशि/आवेदन संख्या/खातेदार(पिता-पति-संरक्षक)) :

(19) अभ्युक्ति :

पूर्व आदेशों का विवरण

Data Digitally Signed by: RAJIV TYAGI (REVENUE INSPECTOR)

दिनांक/समय/स्थान: 07-05-2024 10:24:20 तहसील : गाजियाबाद

यह उद्घरण खतौनी इलेक्ट्रॉनिक डिजिटल सिस्टम द्वारा तैयार की गयी है तथा डाटा डिजिटल हस्ताक्षर द्वारा हस्ताक्षरित है।

मुद्रित कर्ता : CHANDRAPAL SINGH तहसील : गाजियाबाद

मुद्रित दिनांक एवं समय: 07-05-2024 10:24:20

Not Applicable For Online Prints उपरोक्त उद्घरण खतौनी का वेरीफिकेशन <https://upbhulekh.gov.in> Website पर जाकर अथवा QR Code Scan करके किया जा सकता है।





उद्धरण खतौनी

उद्धरण क्रमांक : 2169522024058

ग्राम क्रमांक : 216952 ग्राम का नाम (परगना) : अर्धला(लोनी) तहसील : गाजियाबाद जनपद : गाजियाबाद
फसली वर्ष : 1429-1434 (01 जुलाई, 2021 से 30 जून, 2027) भाग : 1 (1) खाता संख्या : 00737

श्रेणी : 1-क / भूमि जो संक्रमणीय भूमिधरो के अधिकार में हो।

खातेदार का विवरण		खातेदारी प्रारम्भ होने का विवरण		भूमि का विवरण		खातेदार का अंश		
खसरा/गाटा संख्या	(2) नाम/पिता-पति-संरक्षक-प्रबंधक का नाम / जाति कोड / आधार नं0 (अन्तिम चार अंक) अथवा पैन नं0 (6-9 स्थान के अंक) / पता / जन्मतिथि (अवयस्क हेतु)	(3) न्यायालय का नाम / कम्प्यूटरीकृत वाद संख्या अथवा आदेश संख्या / आदेश का दिनांक / जीत का आधार	(4) वर्ष	(5) गाटा (यूनीक कोड)	(6) गाटे का कुल क्षेत्रफल (हे.)	(7) हिस्से में	(8) क्षेत्रफल में (हे.)	(9) खातेदार द्वारा देय भू-राजस्व
417	मै0 गणेश शिक्षा समिति मारडन / ./. कालोज ऑफ प्रोफेशनल स्टेडीज / ./. आनन्द इण्ड0 ऐरिया मोहन नगर / ./. जी0टी0 रोड गा0बाद आफिस / ./. 137 नवयुग मार्किट गा0बाद द्वारा / ./. सचिव कृष्णवीर सिंह सिरोही / सरवचन सिंह / 88 कविनगर गा0बाद दैहली हाऊसिंग एण्ड फाईनेन्स / ./. कार0 पार्क करोलबाग दिल्ली / ./. मै.देहली हाऊसिंग एण्ड फाईनेन्स / ./. कार0.करोल बाग. नई दिल्ली / ./.		1385 से	417(2169520417000012)	0.0760			0.25

कुल गाटे- एक कुल क्षेत्रफल- शून्य दशमलव शून्य सात छः शून्य (हेक्टर) कुल भूराजस्व - शून्य दशमलव दो पाँच रुपये

नामान्तरण / परिवर्तन का विवरण

खारिज किया गया

दर्ज किया गया

<p>(10) न्यायालय का नाम / कम्प्यूटरीकृत वाद संख्या अथवा आदेश संख्या / आदेश का दिनांक / नामान्तरण का आधार / डिजिटल हस्ताक्षर नाम / डिजिटल हस्ताक्षर दिनांक</p>	<p>(11) नाम / पिता-पति-संरक्षक-प्रबंधक का नाम / जाति कोड / आधार नं० (अन्तिम चार अंक) अथवा पैन नं० (6-9 स्थान के अंक) / पता / जन्मतिथि (अवयस्क हेतु)</p>	<p>(12) गाटे का खसरा नम्बर / यूपीक कोड</p>	<p>(13) क्षेत्रफल (हे.)</p>	<p>(14) नाम / पिता-पति-संरक्षक-प्रबंधक का नाम / जाति कोड / आधार नं० (अन्तिम चार अंक) अथवा पैन नं० (6-9 स्थान के अंक) / पता / जन्मतिथि (अवयस्क हेतु)</p>	<p>(15) गाटे का खसरा नम्बर / यूपीक कोड</p>	<p>(16) क्षेत्रफल (हे.)</p>
---	---	--	-----------------------------	---	--	-----------------------------

(17) भूमि के सम्बन्ध में विचाराधीन राजस्व वाद/वादों की कम्प्यूटरीकृत संख्या :

(18) बंधक/बंधक-मुक्त होने की स्थिति

(18.1) बंधक होने की स्थिति (संस्था अथवा बैंक का नाम/कोड/बंधक का दिनांक/धनराशि/आवेदन संख्या/खातेदार(पिता-पति-संरक्षक)) :

(18.2) बंधक-मुक्त होने की स्थिति (संस्था अथवा बैंक का नाम/कोड/बंधक-मुक्त का दिनांक/धनराशि/आवेदन संख्या/खातेदार(पिता-पति-संरक्षक)) :

(19) अभ्युक्ति :

पूर्व आदेशों का विवरण

Data Digitally Signed by: RAJIV TYAGI (REVENUE INSPECTOR)

दिनांक/समय/स्थान: 07-05-2024 10:24:36 तहसील : गाजियाबाद

यह उद्घरण खतौनी इलेक्ट्रॉनिक डिजिटल सिस्टम द्वारा तैयार की गयी है तथा डाटा डिजिटल हस्ताक्षर द्वारा हस्ताक्षरित है।

मुद्रित कर्ता : CHANDRAPAL SINGH तहसील :

गाजियाबाद

मुद्रित दिनांक एवं समय: 07-05-2024 10:24:36

Not Applicable For Online Prints उपरोक्त उद्घरण खतौनी का वेरीफिकेशन <https://upbhulekh.gov.in> Website पर जाकर अथवा QR Code Scan करके किया जा सकता है।





उद्धरण खतौनी



उद्धरण क्रमांक : 2169522024059

ग्राम क्रमांक : 216952 ग्राम का नाम (परगना) : अर्थला(लोनी) तहसील : गाजियाबाद जनपद : गाजियाबाद
फसली वर्ष : 1429-1434 (01 जुलाई, 2021 से 30 जून, 2027) भाग : 1 (1) खाता संख्या : 00737

श्रेणी : 1-क / भूमि जो संक्रमणीय भूमिधरों के अधिकार में हो।

खसरा/गाटा संख्या	खातेदारी प्रारम्भ होने का विवरण		भूमि का विवरण		खातेदार का अंश			
	(2) नाम/पिता-पति-संरक्षक-प्रबंधक का नाम / जाति कोड / आधार नं० (अन्तिम चार अंक) अथवा पैन नं० (6-9 स्थान के अंक) / पता / जन्मतिथि (अवयस्क हेतु)	(3) न्यायालय का नाम / कम्प्यूटरीकृत वाद संख्या अथवा आदेश संख्या / आदेश का दिनांक / जोत का आधार	(4) वर्ष	(5) गाटा (यूनीक कोड)	(6) गाटे का कुल क्षेत्रफल (हे.)	(7) हिस्से में	(8) क्षेत्रफल में (हे.)	(9) खातेदार द्वारा देय भू-राजस्व
418प	मै० गणेश शिक्षा समिति मारडन / ./. कालेज ऑफ प्रोफेशनल स्टेडीज / ./. आनन्द इण्डोऐरिया मोहन नगर / ./. जी०टी० रोड गा०बाद आफिस / ./. 137 नवयुग मार्किट गा०बाद द्वारा / ./. सचिव कृष्णवीर सिंह सिरोही / सरवचन सिंह / 88 कविनगर गा०बाद दैहली हाऊसिंग एण्ड फाईनेन्स / ./. कार० पार्क करोलबाग दिल्ली / ./. मै. देहली हाऊसिंग एण्ड फाईनेन्स / ./. कार० करोल बाग, नई दिल्ली / ./.		1385 से	418प(2169520418200212)	0.1460			0.50

कुल गाटे- एक कुल क्षेत्रफल- शून्य दशमलव एक चार छः शून्य (हेक्टेयर) कुल भूराजस्व - शून्य दशमलव पाँच शून्य रुपये

नामान्तरण / परिवर्तन का विवरण		खारिज किया गया			दर्ज किया गया	
(10) न्यायालय का नाम / कम्प्यूटरीकृत वाद संख्या अथवा आदेश संख्या / आदेश का दिनांक / नामान्तरण का आधार / डिजिटल हस्ताक्षर नाम / डिजिटल हस्ताक्षर दिनांक	(11) नाम / पिता-पति-संरक्षक-प्रबंधक का नाम / जाति कोड / आधार नं० (अन्तिम चार अंक) अथवा पैन नं० (6-9 स्थान के अंक) / पता / जन्मतिथि (अवयस्क हेतु)	(12) गाटे का खसरा नम्बर / यूनीक कोड	(13) क्षेत्रफल (हे.)	(14) नाम / पिता-पति-संरक्षक-प्रबंधक का नाम / जाति कोड / आधार नं० (अन्तिम चार अंक) अथवा पैन नं० (6-9 स्थान के अंक) / पता / जन्मतिथि (अवयस्क हेतु)	(15) गाटे का खसरा नम्बर / यूनीक कोड	(16) क्षेत्रफल (हे.)
(17) भूमि के सम्बन्ध में विचाराधीन राजस्व वाद/वादों की कम्प्यूटरीकृत संख्या :						
(18) बंधक/बंधक-मुक्त होने की स्थिति						
(18.1) बंधक होने की स्थिति (संस्था अथवा बैंक का नाम/कोड/बंधक का दिनांक/धनराशि/आवेदन संख्या/खातेदार/पिता-पति-संरक्षक) :						
(18.2) बंधक-मुक्त होने की स्थिति (संस्था अथवा बैंक का नाम/कोड/बंधक-मुक्त का दिनांक/धनराशि/आवेदन संख्या/खातेदार/पिता-पति-संरक्षक) :						
(19) अभ्युक्ति :						
पूर्व आदेशों का विवरण						
Data Digitally Signed by: RAJIV TYAGI (REVENUE INSPECTOR) दिनांक/समय/स्थान: 07-05-2024 10:24:48 तहसील : गाजियाबाद		मुद्रित कर्ता : CHANDRAPAL SINGH तहसील : गाजियाबाद मुद्रित दिनांक एवं समय: 07-05-2024 10:24:48				
यह उद्घरण खतौनी इलेक्ट्रॉनिक डिजिटल सिस्टम द्वारा तैयार की गयी है तथा डाटा डिजिटल हस्ताक्षर द्वारा हस्ताक्षरित है।		 				



उद्धरण खतौनी

उद्धरण क्रमांक : 21695220240510

ग्राम क्रमांक : 216952 ग्राम का नाम (परगना) : अर्थला(लोनी) तहसील : गाजियाबाद जनपद : गाजियाबाद
फसली वर्ष : 1429-1434 (01 जुलाई, 2021 से 30 जून, 2027) भाग : 1 (1) खाता संख्या : 00737

श्रेणी : 1-क / भूमि जो संक्रमणीय भूमिधरों के अधिकार में हो।

खातेदार का विवरण

खातेदारी प्रारम्भ होने का विवरण

भूमि का विवरण

खातेदार का अंश

खसरा/गाटा संख्या	(2) नाम/पिता-पति-संरक्षक-प्रबंधक का नाम / जाति कोड / आधार नं० (अन्तिम चार अंक) अथवा पैन नं० (6-9 स्थान के अंक) / पता / जन्मतिथि (अवयस्क हेतु)	(3) न्यायालय का नाम / कम्प्यूटरीकृत वाद संख्या / आदेश का दिनांक / जीत का आधार	(4) वर्ष	(5) गाटा (यूनीक कोड)	(6) गाटे का कुल क्षेत्रफल (हे.)	(7) हिस्से में	(8) क्षेत्रफल में (हे.)	(9) खातेदार द्वारा देय भू-राजस्व
419	मै० गणेश शिक्षा समिति मार्टन / ./. कालेज ऑफ प्रोफेशनल स्टेडीज / ./. आनन्द इण्डोएरिया मोहन नगर / ./. जी०टी० रोड गा०बाद आफिस / ./. 137 नवयुग मार्केट गा०बाद द्वारा / ./. संचिव कृष्णवीर सिंह सिरौही / सरवचन सिंह / 88 कविनगर गा०बाद दैहली हाऊसिंग एण्ड फाईनेन्स / ./. कार० पार्क करोलबाग दिल्ली / ./. मै. देहली हाऊसिंग एण्ड फाईनेन्स / ./. कार०, करोल बाग, नई दिल्ली / ./.		1386 से	419(2169520419000012)	0.0250			0.15

कुल गाटे- एक कुल क्षेत्रफल- शून्य दशमलव शून्य दो पाँच शून्य (हेक्टर) कुल भू-राजस्व - शून्य दशमलव एक पाँच रुपये

नामान्तरण / परिवर्तन का विवरण

(10) न्यायालय का नाम / कम्प्यूटरीकृत वाद संख्या अथवा आदेश संख्या / आदेश का दिनांक / नामान्तरण का आधार / डिजिटल हस्ताक्षर नाम / डिजिटल हस्ताक्षर दिनांक	(11) नाम / पिता-पति-संरक्षक-प्रबंधक का नाम / जाति कोड / आधार नं0 (अन्तिम चार अंक) अथवा पैन नं0 (6-9 स्थान के अंक) / पता / जन्मतिथि (अवयस्क हेतु)	(12) गाटे का खसरा नम्बर / यूनिक कोड	(13) क्षेत्रफल (हे.)	(14) नाम / पिता-पति-संरक्षक-प्रबंधक का नाम / जाति कोड / आधार नं0 (अन्तिम चार अंक) अथवा पैन नं0 (6-9 स्थान के अंक) / पता / जन्मतिथि (अवयस्क हेतु)	(15) गाटे का खसरा नम्बर / यूनिक कोड	(16) क्षेत्रफल (हे.)
--	--	-------------------------------------	----------------------	--	-------------------------------------	----------------------

दर्ज किया गया

(17) भूमि के सम्बन्ध में विचाराधीन राजस्व वाद/वादों की कम्प्यूटरीकृत संख्या :

(18) बंधक/बंधक-मुक्त होने की स्थिति

(18.1) बंधक होने की स्थिति (संस्था अथवा बैंक का नाम/कोड/बंधक का दिनांक/धनराशि/आवेदन संख्या/खातेदार(पिता-पति-संरक्षक)) :

(18.2) बंधक-मुक्त होने की स्थिति (संस्था अथवा बैंक का नाम/कोड/बंधक-मुक्त का दिनांक/धनराशि/आवेदन संख्या/खातेदार(पिता-पति-संरक्षक)) :

(19) अभ्युक्ति :

पूर्व आदेशों का विवरण

Data Digitally Signed by: RAJIV TYAGI (REVENUE INSPECTOR)

दिनांक/समय/स्थान: 07-05-2024 10:25:02 तहसील : गाजियाबाद

यह उद्घरण खतौनी इलेक्ट्रॉनिक डिजिटल सिस्टम द्वारा तैयार की गयी है तथा डाटा डिजिटल हस्ताक्षर द्वारा हस्ताक्षरित है।

मुद्रित कर्ता : CHANDRAPAL SINGH तहसील :

गाजियाबाद

मुद्रित दिनांक एवं समय: 07-05-2024 10:25:02

Not Applicable For Online Prints उपरोक्त उद्घरण

खतौनी का वेरीफिकेशन <https://upbhulekh.gov.in> Website पर जाकर अथवा QR Code Scan करके किया जा सकता है।





उद्धरण खतौनी

उद्धरण क्रमांक : 21695220240511

ग्राम क्रमांक : 216952 ग्राम का नाम (परगना) : अर्थला(लोनी) तहसील : गाजियाबाद जनपद : गाजियाबाद
फसली वर्ष : 1429-1434 (01 जुलाई, 2021 से 30 जून, 2027) भाग : 1 (1) खाता संख्या : 00754

श्रेणी : 1-क / भूमि जो संक्रमणीय भूमिधरों के अधिकार में हो।

खातेदार का विवरण		खातेदारी प्रारम्भ होने का विवरण		भूमि का विवरण		खातेदार का अंश		
खसरा/गाटा संख्या	(2) नाम/पिता-पति-संरक्षक-प्रबंधक का नाम / जाति कोड / आधार नं0 (अन्तिम चार अंक) अथवा पैन नं0 (6-9 स्थान के अंक) / पता / जन्मतिथि (अवयस्क हेतु)	(3) न्यायालय का नाम / कम्प्यूटरीकृत वाद संख्या अथवा आदेश संख्या / आदेश का दिनांक / जोत का आधार	(4) वर्ष	(5) गाटा (यूनीक कोड)	(6) गाटे का कुल क्षेत्रफल (हे.)	(7) हिस्से में	(8) क्षेत्रफल में (हे.)	(9) खातेदार द्वारा देय भू-राजस्व
420मि	1) मै. गणेश शिक्षा समिति मार्डन कालेज आफ प्रोफेशनल/स्टडीज आनन्द इण्ड. एरिया. मोहननगर गा.बाद आफिस.137/नवयुग मार्केट, गा.बाद द्वारा सचिव कृष्णवीर सिंह सिरोही सरबचन सिंह 88 कविनगर, गाजियाबाद	1414फ	1414फ	420मि(2169520420200112)	0.0310	1) 1/1	1) 0.0310	0.40
कुल गाटे- एक कुल क्षेत्रफल- शून्य दशमलव शून्य तीन एक शून्य (हेक्टेयर)		कुल भू-राजस्व - शून्य दशमलव चार शून्य रुपये		कुल अंश का क्षेत्रफल - शून्य दशमलव शून्य तीन एक शून्य (हेक्टेयर)				
नामान्तरण / परिवर्तन का विवरण				दर्ज किया गया				
(10) न्यायालय का नाम / कम्प्यूटरीकृत वाद संख्या अथवा	(11) नाम / पिता-पति-	(12) गाटे	(13) क्षेत्रफल	(14) नाम / पिता-पति-संरक्षक-	(15) गाटे का खसरा नम्बर / यूनीक कोड	(16) क्षेत्रफल		

आदेश संख्या / आदेश का दिनांक / नामान्तरण का आधार / डिजिटल हस्ताक्षर नाम / डिजिटल हस्ताक्षर दिनांक	संरक्षक-प्रबंधक का नाम / जाति कोड / आधार नं० (अन्तिम चार अंक) अथवा पैन नं० (6-9 स्थान के अंक) / पता / जन्मतिथि (अवयस्क हेतु)	का खसरा नम्बर / यूनीक कोड	प्रबंधक का नाम / जाति कोड / आधार नं० (अन्तिम चार अंक) अथवा पैन नं० (6-9 स्थान के अंक) / पता / जन्मतिथि (अवयस्क हेतु)	(हे.)
---	--	---------------------------	--	-------

(17) भूमि के सम्बन्ध में विचाराधीन राजस्व वाद/वादों की कम्प्यूटरीकृत संख्या :

(18) बंधक/बंधक-मुक्त होने की स्थिति

(18.1) बंधक होने की स्थिति (संस्था अथवा बैंक का नाम/कोड/बंधक का दिनांक/धनराशि/आवेदन संख्या/खातेदार (पिता-पति-संरक्षक)) :

(18.2) बंधक-मुक्त होने की स्थिति (संस्था अथवा बैंक का नाम/कोड/बंधक-मुक्त का दिनांक/धनराशि/आवेदन संख्या/खातेदार (पिता-पति-संरक्षक)) :

(19) अभ्युक्ति :


पूर्व आदेशों का विवरण

Data Digitally Signed by: RAJIV TYAGI (REVENUE INSPECTOR)
दिनांक/समय/स्थान: 07-05-2024 10:25:15 तहसील : गाजियाबाद

यह उदरण खतोनी इलेक्ट्रॉनिक डिजिटल सिस्टम द्वारा तैयार की गयी है तथा डाटा डिजिटल हस्ताक्षर द्वारा हस्ताक्षरित है।

मुद्रित कर्ता : CHANDRAPAL SINGH तहसील : गाजियाबाद
मुद्रित दिनांक एवं समय: 07-05-2024 10:25:15

Not Applicable For Online Prints उपरोक्त उदरण खतोनी का वेरीफिकेशन <https://upbhulekh.gov.in> Website पर जाकर . अथवा QR Code Scan करके किया जा सकता है।





उद्धरण खतौनी

उद्धरण क्रमांक : 21695220240512

ग्राम क्रमांक : 216952 ग्राम का नाम (परगना) : अर्थला(लोनी) तहसील : गाजियाबाद जनपद : गाजियाबाद
फसली वर्ष : 1429-1434 (01 जुलाई, 2021 से 30 जून, 2027) भाग : 1 (1) खाता संख्या : 00754

श्रेणी : 1-क / भूमि जो संक्रमणीय भूमिधरों के अधिकार में हो।

खातेदार का विवरण		खातेदारी प्रारम्भ होने का विवरण		भूमि का विवरण		खातेदार का अंश		
खसरा/गाटा संख्या	(2) नाम/पिता-पति-संरक्षक-प्रबंधक का नाम / जाति कोड / आधार नं0 (अन्तिम चार अंक) अथवा पैन नं0 (6-9 स्थान के अंक) / पता / जन्मतिथि (अवयस्क हेतु)	(3) न्यायालय का नाम / कम्प्यूटरीकृत वाद संख्या अथवा आदेश संख्या / आदेश का दिनांक / जोत का आधार	(4) वर्ष	(5) गाटा (यूनीक कोड)	(6) गाटे का कुल क्षेत्रफल (हे.)	(7) हिस्से में	(8) क्षेत्रफल में (हे.)	(9) खातेदार द्वारा देय भू-राजस्व
421मि	1) मै. गणेश शिक्षा समिति मार्डन कालेज आफ प्रोफेशनल/स्टडीज आनन्द इण्ड. एरिया, मोहननगर गा.बाद आफिस.137/नवयुग मार्केट, गा.बाद द्वारा सचिव कृष्णवीर सिंह सिरोही सरबचन सिंह 88 कविनगर, गाजियाबाद		1414फ	421मि(2169520421200112)	0.0300	1) 1/1	1) 0.0300	0.40
							0.0300	
कुल गाटे- एक	कुल क्षेत्रफल- शून्य दशमलव शून्य तीन शून्य शून्य (हेक्टेयर)	कुल भू-राजस्व - शून्य दशमलव शून्य तीन शून्य शून्य (हेक्टेयर)	कुल भू-राजस्व - शून्य दशमलव शून्य तीन शून्य शून्य (हेक्टेयर)	कुल अंश का क्षेत्रफल - शून्य दशमलव शून्य तीन शून्य शून्य (हेक्टेयर)				
नामान्तरण / परिवर्तन का विवरण				दर्ज किया गया				
(10) न्यायालय का नाम / कम्प्यूटरीकृत वाद संख्या अथवा	(11) नाम / पिता-पति-	(12) गाटे	(13) क्षेत्रफल	(14) नाम / पिता-पति-संरक्षक-	(15) गाटे का खसरा नम्बर / यूनीक कोड	(16) क्षेत्रफल		

आदेश संख्या / आदेश का दिनांक / नामान्तरण का आधार / डिजिटल हस्ताक्षर नाम / डिजिटल हस्ताक्षर दिनांक	प्रबंधक का नाम / जाति कोड / आधार नं० (अन्तिम चार अंक) अथवा पैन नं० (6-9 स्थान के अंक) / पता / जन्मतिथि (अवयस्क हेतु)	(हे.) का खसरा नम्बर / यूनिक कोड	(हे.) संरक्षक-प्रबंधक का नाम / जाति कोड / आधार नं० (अन्तिम चार अंक) अथवा पैन नं० (6-9 स्थान के अंक) / पता / जन्मतिथि (अवयस्क हेतु)
---	--	------------------------------------	---

(17) भूमि के सम्बन्ध में विचाराधीन राजस्व वाद/वादों की कम्प्यूटरीकृत संख्या :

(18) बंधक/बंधक-मुक्त होने की स्थिति

(18.1) बंधक होने की स्थिति (संस्था अथवा बैंक का नाम/कोड/बंधक का दिनांक/धनराशि/आवेदन संख्या/खातेदार(पिता-पति-संरक्षक)) :

(18.2) बंधक-मुक्त होने की स्थिति (संस्था अथवा बैंक का नाम/कोड/बंधक-मुक्त का दिनांक/धनराशि/आवेदन संख्या/खातेदार(पिता-पति-संरक्षक)) :

(19) अभ्युक्ति :

पूर्व आदेशों का विवरण

Data Digitally Signed by: RAJIV TYAGI (REVENUE INSPECTOR)


दिनांक/समय/स्थान: 07-05-2024 10:25:29 तहसील : गाजियाबाद

यह उद्घरण खतौनी इलेक्ट्रॉनिक डिजीटल सिस्टम द्वारा तैयार की गयी है तथा डाटा डिजिटल हस्ताक्षर द्वारा हस्ताक्षरित है।

मुद्रित कर्ता : CHANDRAPAL SINGH तहसील : गाजियाबाद

मुद्रित दिनांक एवं समय: 07-05-2024 10:25:29

Not Applicable For Online Prims उपरोक्त उद्घरण खतौनी का वेरीफिकेशन <https://upbhulekh.gov.in> Website पर जाकर अथवा QR Code Scan करके किया जा सकता है।





उद्धरण खतौनी

उद्धरण क्रमांक : 2169S220240513

ग्राम क्रमांक : 216952 ग्राम का नाम (परगना) : अर्थला(लोनी) तहसील : गाजियाबाद जनपद : गाजियाबाद
फसली वर्ष : 1429-1434 (01 जुलाई, 2021 से 30 जून, 2027) भाग : 1 (1) खाता संख्या : 01308

श्रेणी : 5-3-ड / अन्य कृषि योग्य बंजर भूमि।

खातेदार का विवरण

खसरा/गाटा संख्या	(2) नाम/पिता-पति-संरक्षक-प्रबंधक का नाम / जाति कोड / आधार नं० (अन्तिम चार अंक) अथवा पैन नं० (6-9 स्थान के अंक) / पता / जन्मतिथि (अवयस्क हेतु)
431	मै० गणेश शिक्षा समिति मार्टन / / / कालेज ऑफ प्रोफेशनल स्टेडीज / / / आनन्द इण्डोपेरिया मोहन नगर / / / जी०टी० रोड गा०बाद आफिस / / / 137 नवयुग मार्केट गा०बाद द्वारा / / / सचिव कृष्णवीर सिंह सिरौही / सरवचन सिंह / 88 कविनगर गा०बाद देहली हाऊसिंग एण्ड फाईनेन्स / / / कार० पार्क करोलबाग दिल्ली / / / मै, देहली हाऊसिंग एण्ड फाईनेन्स / / / कार० करोल बाग, नई दिल्ली / / /

खातेदारी प्रारम्भ होने का विवरण

(3) न्यायालय का नाम / कम्प्यूटरीकृत वाद संख्या अथवा आदेश संख्या / आदेश का दिनांक / जोत का आधार

(4) वर्ष

1369 से

(5) गाटा (यूनीक कोड)

431(2169S20431000057)

(6) गाटे का कुल क्षेत्रफल (हे.)

0.2530

(7) हिस्से में

1/1/1

(8) क्षेत्रफल में (हे.)

1) 0.2530

(9) खातेदार द्वारा देय भू-राजस्व

0.25

खातेदार का अंश

है - - अनुसूची - - क्र०स० 1, जिला-गाजियाबाद, तहसील-गाजियाबाद, परगना-लोनी, गांव-अर्थला, गाटा संख्या 1073मि, क्षेत्रफल 0.0150 (है० मे) कुल 01 कित्ता रकबा 0.0150 है०, भूमि की श्रेणी/ प्रकृति - श्रेणी 5-3-ड बंजर, विवरण परियोजना जिसके लिए भूमि का पुनर्ग्रहण किया जा रहा है- उपभोक्ता संरक्षण एवं बाट माप विभाग उत्तर प्रदेश शासन, लखनऊ के पक्ष में विधिक माप विज्ञान विभाग की कार्यमानक प्रयोगशाला की स्थापना हेतु । ह.अ.र.का. ।

28) 1430-फ तहसीलदार गाजियाबाद के पृष्ठांकित आदेश दिनांक 01-03-2023 आर०सी० 2581 पत्रांक के अनुसार अमलदरामद निम्न प्रकार किया गया । न्यायालय उपजिलाधिकारी गाजियाबाद वाद सं० T202211280106166 मोहम्मद यामीन बनाम नगर आयुक्त नगर निगम गाजियाबाद अन्तर्गत धारा 101 अधिनियम उत्तर प्रदेश राजस्व संहिता 2006 - आदेश दिनांक 22.02.2023 - उपरोक्त विवेचना के आधार पर ग्राम अर्थला खाता संख्या 1308 के खसरा नम्बर 1306मि० रकबा 0.0170 हैक्टयर बंजर भूमि है जिसको वादी पक्ष के खाता संख्या 811 के खसरा नम्बर 1062 मि० रकबा 0.0170 है. विनियम की स्वीकृति प्रदान की जाती है। खसरा नम्बर 1306मि० रकबा 0.0170 हैक्टयर बंजर भूमि पर वादी मोहम्मद यामीन पुत्र अब्दूल मजीद निवासी चमन कालोनी कैला गाजियाबाद का नाम एवं खसरा नम्बर 1062 मि० रकबा 0.0170 है. हैक्टयर पर नगर निगम गाजियाबाद का नाम दर्ज होवे। नगर आयुक्त नगर निगम एवं तहसीलदार गाजियाबाद को निर्देशित किया जाता है कि वह विनियम के उपरान्त शेष बची बंजर भूमि को चिह्नित कर सुरक्षित करना सुनिश्चित करेंगे तथा भूमि चिह्नित करते समय राज्य सरकार के हित एवं लोक उपयोगिता को प्राथमिकता दी जाये। आदेश की प्रमाणित प्रतिलिपि नगर आयुक्त नगर निगम गाजियाबाद को भेजी जाय तथा एक आदेश की प्रमाणित प्रतिलिपि तहसीलदार गाजियाबाद को इस आशय से भेजी जाये कि वह उपरोक्त आदेश का राजस्व अभिलेखी मे अमल दरामद कराते हुए अनुपालन आख्या एक सप्ताह के अन्दर इस न्यायालय को उपलब्ध कराना सुनिश्चित करे। एस०डी० (विनय कुमार सिंह) उपजिलाधिकारी सहायक कलेक्टर (प्रथम श्रेणी) गाजियाबाद । ह.अ.र.का. ।

Data Digitally Signed by: ROOP CHANDA (REVENUE INSPECTOR)
दिनांक/समय/स्थान: 07-05-2024 10:25:42 तहसील : गाजियाबाद

यह उद्हरण खतौनी इलेक्ट्रॉनिक डिजीबरी सिस्टम द्वारा तैयार की गयी है तथा डाटा डिजीटल हस्ताक्षर द्वारा हस्ताक्षरित है।

मुद्रित कर्ता : CHANDRAPAL SINGH तहसील :
गाजियाबाद

मुद्रित दिनांक एवं समय: 07-05-2024 10:25:42

Not Applicable For Online Prints उपरोक्त उद्हरण खतौनी का वेरीफिकेशन <https://upbhulekh.gov.in> Website पर जाकर अथवा QR Code Scan करके किया जा सकता है।

